

SERVICIOS PROFESIONALES

BALDIZON

FREDY ANTONIO RAMIREZ BALDIZON

BARRIO LA ERMITA SAN BENITO, PETEN.

FACTURAS SERIE A


NIT: 2846665-9

Nº 0000105

DIA	MES	AÑO
28	06	2013

Señor: Dirección General del Patrimonio Cultural y Natural
 Dirección: 12 Avenida 11-11, zona 1
 NIT: 337851-9

SUJETO A PAGOS TRIMESTRALES

CANT.	DESCRIPCION	VALOR
	Honorarios por servicios profesionales prestados en el Departamento de conservación y Rescate de Sitios Arqueológicos Prehispanicos de la Dirección General del Patrimonio Cultural y Natural, correspondiente al mes de Junio del año 2013, Según Contrato Administrativo No. 1163-2013 y Acuerdo Ministerial No. 167-2013.-	7,500 00
	CANCELADO 	
Total en Letras:		
Siete mil quinientos exactos		

Imprenta y Variedades Katty Nit.: 1801292-2

Según Res. 2013-5-247540-522 de fecha 04/03/2013

Serie A del 101 al 150

TOTAL Q.

7,500 00

ORIGINAL: Cliente / DUPLICADO: Contabilidad

Guatemala, 28 de junio del 2013.

Informe: 05-2013

Licenciada
Rosa María Chan Guzmán
Viceministra del Patrimonio Cultural y Natural
Su Despacho

Estimada Licenciada:

De la manera más atenta me dirijo a usted con el propósito de presentarle mi informe de actividades mensuales conforme a lo estipulado en el **Contrato Administrativo por Servicios Profesionales Número 1163-2013**, aprobado mediante el **Acuerdo Ministerial Número, 167-2013** correspondiente al mes de Junio del año 2013, y para el cobro de mis honorarios estoy presentando la **factura número de serie "A" y correlativo 0000105**.

Actividades Realizadas:

1. Monitoreo Arqueológico del saqueo No. 7 de la estructura A-59 del sitio arqueológico La Honradez, en el municipio de Melchor de Mencos, Peten.
 2. Monitoreo Arqueológico del saqueo No. 8 de la estructura A-59 del sitio arqueológico La Honradez, en el municipio de Melchor de Mencos, Peten
 3. Monitoreo Arqueológico del saqueo No. 9 de la estructura A-59 del sitio arqueológico La Honradez, en el municipio de Melchor de Mencos, Peten.
 4. Monitoreo Arqueológico del saqueo No. 10 de la estructura A-59 del sitio arqueológico La Honradez, en el municipio de Melchor de Mencos, Peten.
 5. Monitoreo Arqueológico del saqueo No. 11 de la estructura A-59 del sitio arqueológico La Honradez, en el municipio de Melchor de Mencos, Peten.
 6. Documentación Arqueológica del saqueo No. 6 de la estructura A-59 del sitio arqueológico La Honradez, en el municipio de Melchor de Mencos, Peten.
 7. Documentación Arqueológica del saqueo No. 8 de la estructura A-59 del sitio arqueológico La Honradez, en el municipio de Melchor de Mencos, Peten.
-

Resultados Obtenidos:

1. Se realizó un monitoreo arqueológico en el saqueo No. 7, de la estructura A-59 del sitio arqueológico la Honradez, Este saqueo fue realizado *primeramente por una trinchera* de 2.20 metros de largo y de 1.60 metros de alto y de 1.34 metros de ancho ubicado en el sector superior de la fachada sur y luego siguieron la excavación ilícita con un túnel de 2.30 metro de largo, de 1.20 metros de alto y de 89 centímetros de ancho. En esta unidad los saqueadores dejaron al descubierto los muros verticales de una sub-estructura o construcción anterior, que pertenece a la subestructura A-59, sub. 1. La evidencia de esta subestructura es de un muro que corre de Sur a Norte que fue cortado por los saqueadores para comunicarse con el saqueo No. 8. Además en este saqueo se encuentra evidencia del muro de sillares de la estructura A-59 ligeramente ataludado con cornisa, o sea la construcción más tardía de A-59.



2. Se realizó un monitoreo arqueológico del saqueo No. 8, de la estructura No. A-59, del sitio arqueológico La Honradez, Este saqueo fue realizado *primero por medio de una trinchera* de 9 metros de largo, 5 metros de alto y de 1 metro de ancho, y luego lo continúan con un túnel de 8 metros de largo, 7.50 metros de alto y de 4.50 metros de ancho. Ubicado en el eje de fachada Sur 1. En dicha excavación ilícita los saqueadores del patrimonio cultural dejaron al descubierto dos subestructuras Sub. 1 y sub. 2, Además del relleno de la última construcción de la estructura A-59, De la estructura A-59 sub. 1. Se puede apreciar un muro en talud que pertenece a un cuerpo escalonado. Y de la estructura A. 59, Sub.2, se aprecia un edificio tipo templo con crestería y friso que se encuentra sobre un basamento ataludado. En el sector del friso y crestería se aprecian algunos sectores con decoración iconográfica con pintura roja en muy mal estado de conservación.



3. Se realizó el monitoreo arqueológico en el saqueo No.9 del edificio A-59, dicho saqueo fue realizado por medio de una trinchera ubicada en el eje central de la fachada Oeste en la base. Los saqueadores realizaron primero una trinchera de 6 metros de largo, 4.85 metros de alto y de 1.10 metros de ancho. Luego los depredadores lo continuaron con



un túnel de 4 metros de largo, 2.70 metros de alto y de 1.10 metros de Ancho. En esta unidad los saqueadores dejaron expuestos un muro en talud con un franja horizontal rematada en la base que corresponde a la estructura A-59 sub. 1. Además rellenos que corresponden a la construcción más tardía de A-59. En el interior solo se aprecian rellenos que corresponde a la estructura A-59, sub. 1

4. Se realizó un monitoreo el saqueo No. 10 de la estructura A-59. El cual fue realizado por medio de una túnel de 3.64 metros de largo y de 3 metros de alto. Y de 1.05 de ancho, la cual se encuentra ubicada en la fachada superior Oeste, En este saqueo los depredadores rompieron la arquitectura visible del templo de edificio. Dicha fachada presenta un muro de sillares de piedras talladas con cuñas. En el interior del saqueo se puede observar un piso estucado que corresponde al piso del interior de un recinto, sobre el cual se levanta dos muros que forman la esquina noreste del recinto. Dicho recinto podría ser parte de la última remodelación o construcción del edificio A-59. En este sector se pueden apreciar dos etapas constructivas.



5. El saqueo No. 11, se encuentra ubicado en la fachada Este de la estructura A-59, sector central superior del edificio. Dicha excavación ilícita fue realizada por medio de una trinchera de 5 metros de largo, 2.14 metros de alto y de 1.14 metro de ancho. En esta unidad se localizaron dos muros paralelos verticales con sillares de piedras talladas con cuñas que pertenecen al recinto del último estadio constructivo del edificio. En ambos muros se encuentran vanos en el sector central de los muros. El muro del sector norte se encuentra construido con piedras pequeñas y medianas con abundantes cuñas y en algunos sectores colocan sillares de lajas delgadas. El muro sur presenta las mismas características constructivas del muro Norte. La fachada este del recinto se encuentra totalmente colapsada probablemente fue destruido por los mismos saqueadores. Este saqueo se comunica por medio de un pozo con el saqueo No. 6




6. La Documentación arqueológica del saqueo No. 6, consistió en la eliminar los escombros que dejaron los saqueadores en el sector Norte del friso de la estructura A-59, sub. 2.. Dicho saqueo en forma de pozo es de 2.20 metros de largo, de 2 metros de ancho y de 4.40 metros de alto hasta el nivel de piso del interior del recinto. Este saqueo se une con el saqueo No. 8 hacia el sur. Y hacia el Norte existe otro túnel que se encuentra en proceso de investigación. Se descubrió parte del friso de la estructura el cual se encontró seriamente dañado por los saqueadores. El friso presenta una figura antropomorfa en el sector central y otros diseños iconográficos.




7. La documentación del saqueo No.8 consistió en eliminar los escombros que dejaron los depredadores en el túnel que se encuentra en la fachada sur de la estructura A-59. En esta investigación se identificaron 2 subestructuras. A-59 sub. 1 y A-59, sub.2. La estructura A- 59, sub. 1 consiste en un muro en talud de 3.80 metros de alto que corresponde a la fachada sur del edificio. De la estructura A-59, sub.2, se limpió parte del basamento en talud o sea el último cuerpo del edificio con crestería. Y además se limpiaron los escombros del recinto del mismo edificio en donde se documentaron dos cámaras con muros en tabique que separa dichos recintos. Esta unidad se encuentra en proceso de investigación y al parecer existen mas divisiones de otros recintos hacia el

La unidad o sub-operación 1-8.A, tuvo como objetivo limpiar de escombros la trinchera que se encuentra en la base del eje central del edificio A-59, Aunque esta investigación no fue concluida se realizó una excavación de 6.40 metros de largo y de 3.60 metros máximo de alto y de 1.80 metros de ancho. En donde hasta el momento solo se ha encontrado evidencia de escombros naturales del edificio y escombros dejado por los saqueadores del patrimonio cultural.




Fredy Antonio Ramírez Baidizón


Edwin Robel Hernández Puyes
Coordinador Administrativo
Departamento de Conservación y Rescate
de Sitios Arqueológicos Prehispanicos
IPACH-DGPCN